

«СОГЛАСОВАНО»

Заместитель главы Администрации  
Вахитовского и Приволжского районов  
г.Казани

«\_\_» \_\_\_\_\_ 2021г. *Р.Р.Сафин*

«СОГЛАСОВАНО»

Начальник отделения пропаганды  
ОГИБДД УМВД России г.Казани, майор  
полиции

«\_\_» \_\_\_\_\_ 2021г. *А.М.Валиева*

«УТВЕРЖДАЮ»

Заведующий МАДОУ «Детский сад  
№157 комбинированного вида»  
Приволжского района г.Казани  
Р.Т.Гусманова

«\_\_» \_\_\_\_\_ 2021г. *Р.Т.Гусманова*

ФИО

## ПАСПОРТ

дорожной безопасности образовательной организации

(типовой)

МАДОУ «Детский сад №157 комбинированного вида» Приволжского района

(наименование образовательной организации)

2021 год

## Общие сведения

Муниципальное автономное дошкольное образовательное учреждение  
*(Полное наименование образовательной организации)*  
«Детский сад №157 комбинированного вида» Приволжского района  
г. Казани

Тип образовательной организации: муниципальный

Юридический адрес: 420141 г. Казань ул. Кул Гали д.1а

Фактический адрес: 420141 г. Казань ул. Кул Гали д.1а

Руководители образовательной организации:

Директор (заведующий) Гусманова Резеда Тахировна +7 (843) 263-15-25

*(фамилия, имя, отчество)*

*(телефон)*

Старший воспитатель Сингаевская Элла Анатольевна +7 (843) 263-15-35

*(фамилия, имя, отчество)*

*(телефон)*

Начальник отдела образования  
по Вахитовскому и Приволжскому  
районам г. Казани

\_\_\_\_\_ +7(843) 224 35 30

Старший инспектор (по пропаганде БДД)  
отделения пропаганды БДД ОГИБДД  
УМВД России по г.Казани,  
капитан полиции

\_\_\_\_\_ М.С.Гостев

Ответственные работники  
за мероприятия по профилактике  
детского травматизма

\_\_\_\_\_ *(должность)*

\_\_\_\_\_ *(фамилия, имя, отчество)*

\_\_\_\_\_ *(телефон)*

Руководитель или ответственный  
работник дорожно-эксплуатационной  
организации, осуществляющей  
содержание улично-дорожной  
сети (УДС)\*

\_\_\_\_\_ *(фамилия, имя, отчество)*

\_\_\_\_\_ *(телефон)*

\* Дорожно-эксплуатационные организации, осуществляющие содержание УДС и ТСОДД, несут ответственность в соответствии с законодательством Российской Федерации (Федеральный закон «О безопасности дорожного движения» от 10 декабря 1995 г. № 196-ФЗ, Кодекс Российской Федерации об административных правонарушениях, Гражданский кодекс Российской Федерации)

Руководитель или ответственный  
работник дорожно-эксплуатационной  
организации, осуществляющей  
содержание технических средств  
организации дорожного  
движения (ТСОДД)\*

\_\_\_\_\_ (фамилия, имя, отчество)

\_\_\_\_\_ (телефон)

Количество обучающихся (учащихся, воспитанников) 162

Наличие уголка по БДД имеется в групповых комнатах  
(если имеется, указать место расположения)

Наличие класса по БДД не имеется из-за нехватки площади  
(если имеется, указать место расположения)

Наличие автогородка (площадки) по БДД имеется

Наличие автобуса в образовательной организации нет

Владелец автобуса нет

Время занятий в образовательной организации:

1-ая смена: 09 час. 00 мин. – 11 час. 30 мин. (основная ОД)

2-ая смена: 15 час. 15 мин. – 16 час. 30 мин. (дополнительная ОД)

Телефоны оперативных служб:

Единая дежурно-диспетчерская служба (ЕДДС) (для звонков с мобильных телефонов.  
Бесплатно, работает даже без sim-карты) — 112

Пожарная служба 101 (с городских и мобильных телефонов)

Полиция 102 (с городских и мобильных телефонов)

Скорая медицинская помощь 103 (с городских и мобильных телефонов)

Горгаз 104 (с городских и мобильных телефонов)

ЕДИНЫЙ ОБЩЕРОССИЙСКИЙ детский телефон доверия 8(800)2000-122

## Содержание

- I. План-схемы образовательной организации (сокращение – ОО).
  1. Район расположения образовательной организации, пути движения транспортных средств и детей (обучающихся).
  2. Организация дорожного движения в непосредственной близости от образовательной организации с размещением соответствующих технических средств организации дорожного движения, маршруты движения детей и расположение парковочных мест.
  3. Маршруты движения организованных групп детей от образовательной организации к стадиону, парку или спортивно-оздоровительному комплексу.
  4. Пути движения транспортных средств к местам разгрузки/погрузки и рекомендуемые безопасные пути передвижения детей по территории образовательной организации.

### III. Приложения.

План-схема пути движения транспортных средств и детей при проведении дорожных ремонтно-строительных работ вблизи образовательной организации.

## Рекомендации к составлению план - схемы района расположения образовательной организации

1. Район расположения образовательной организации определяется группой жилых домов, зданий и улично-дорожной сетью с учетом остановок общественного транспорта (выходов из станций метро), центром которого является непосредственно образовательная организация;

2. Территория, указанная на схеме, включает:

- образовательную организацию;
- стадион вне территории образовательной организации, на котором могут проводиться занятия по физической культуре (*при наличии*);
- парк, в котором могут проводиться занятия с детьми на открытом воздухе (*при наличии*);
- спортивно-оздоровительный комплекс (*при наличии*);
- жилые дома, в которых проживает большая часть детей данной образовательной организации;
- автомобильные дороги и тротуары.

3. На схеме обозначены:

- расположение жилых домов, зданий и сооружений;
- сеть автомобильных дорог;
- пути движения транспортных средств;
- пути движения детей в/из образовательную организацию;
- опасные участки (места несанкционированных переходов на подходах к образовательной организации, места имевших место случаев дорожно-транспортных происшествий с участием детей-пешеходов и детей-велосипедистов);
- уличные (наземные – регулируемые / нерегулируемые) и внеуличные (надземные и подземные) пешеходные переходы;
- названия улиц и нумерация домов.

Схема необходима для общего представления о районе расположения образовательной организации. На схеме обозначены наиболее частые пути движения детей от дома (от отдаленных остановок маршрутных транспортных средств) к образовательной организации и обратно.

При исследовании маршрутов движения детей необходимо уделить особое внимание опасным зонам, где дети пересекают проезжие части дорог не по пешеходному переходу.

## **Рекомендации к составлению схемы организации дорожного движения в непосредственной близости от образовательной организации**

1. Схема организации дорожного движения ограничена автомобильными дорогами, находящимися в непосредственной близости от образовательной организации.

2. На схеме обозначаются:

- здание образовательной организации с указанием территории, принадлежащей непосредственно образовательной организации (при наличии указать ограждение территории);

- автомобильные дороги и тротуары;

- уличные (наземные – регулируемые/нерегулируемые) и внеуличные (надземные/подземные) пешеходные переходы на подходах к образовательной организации;

- дислокация существующих дорожных знаков и дорожной разметки;

- другие технические средства организации дорожного движения;

- направление движения транспортных средств по проезжей части;

- направление безопасного маршрута движения детей.

3. На схеме указано расположение остановок маршрутных транспортных средств и безопасные маршруты движения детей от остановочного пункта к образовательной организации и обратно;

4. При наличии стоянки (парковочных мест) около образовательной организации, указывается место расположение и безопасные маршруты движения детей от парковочных мест к образовательной организации и обратно.

К схеме (в случае необходимости) должен быть приложен план мероприятий по приведению существующей организации дорожного движения к организации дорожного движения, соответствующей нормативным техническим документам, действующим в области дорожного движения, по окончании реализации которого готовится новая схема.

**Рекомендации к составлению схемы маршрутов движения организованных групп детей от образовательной организации к стадиону, парку или спортивно-оздоровительному комплексу**

На схеме района расположения образовательной организации указываются безопасные маршруты движения детей от образовательной организации к стадиону, парку или спортивно-оздоровительному комплексу и обратно.

Эти схемы должны использоваться преподавательским составом при организации движения групп детей к местам проведения занятий вне территории образовательной организации.

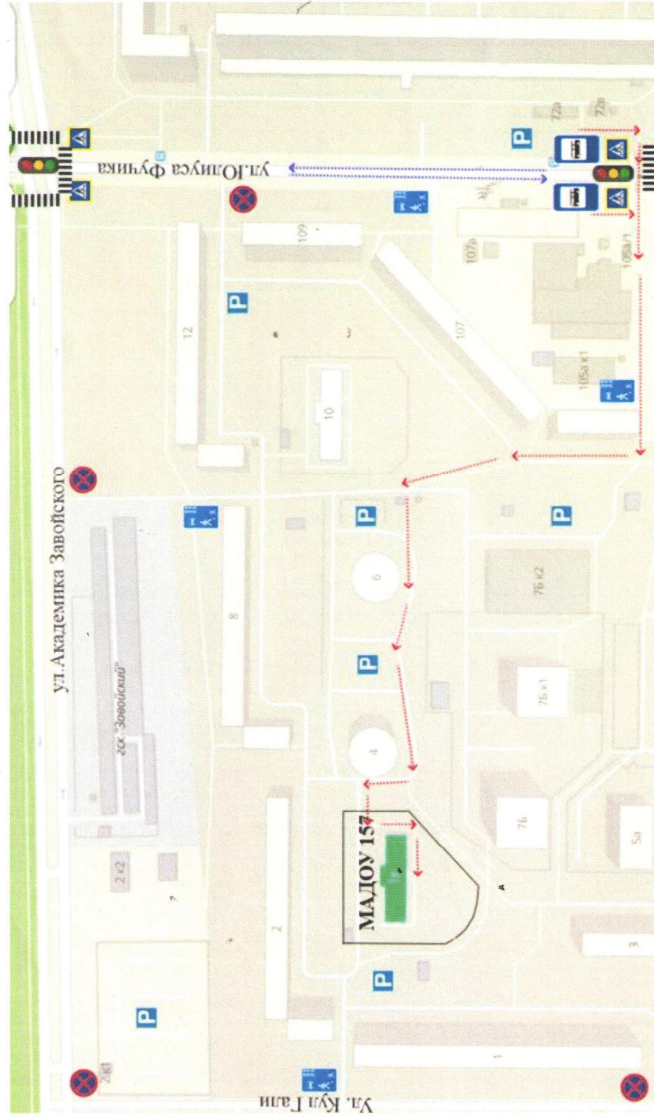
**Рекомендации к составлению схемы пути движения транспортных средств к местам разгрузки/погрузки и рекомендуемые безопасные пути передвижения детей по территории образовательной организации**

На схеме указывается примерная траектория движения транспортных средств на территории образовательной организации, в том числе места погрузки/разгрузки, а также безопасный маршрут движения детей во время погрузочно-разгрузочных работ.

В целях обеспечения безопасного движения детей по территории образовательной организации необходимо исключить пересечения путей движения детей и путей движения транспортных средств.



# 1. План-схема Район расположения пути движения транспортных средств



→ направление движения детей от остановок маршрутных ТС

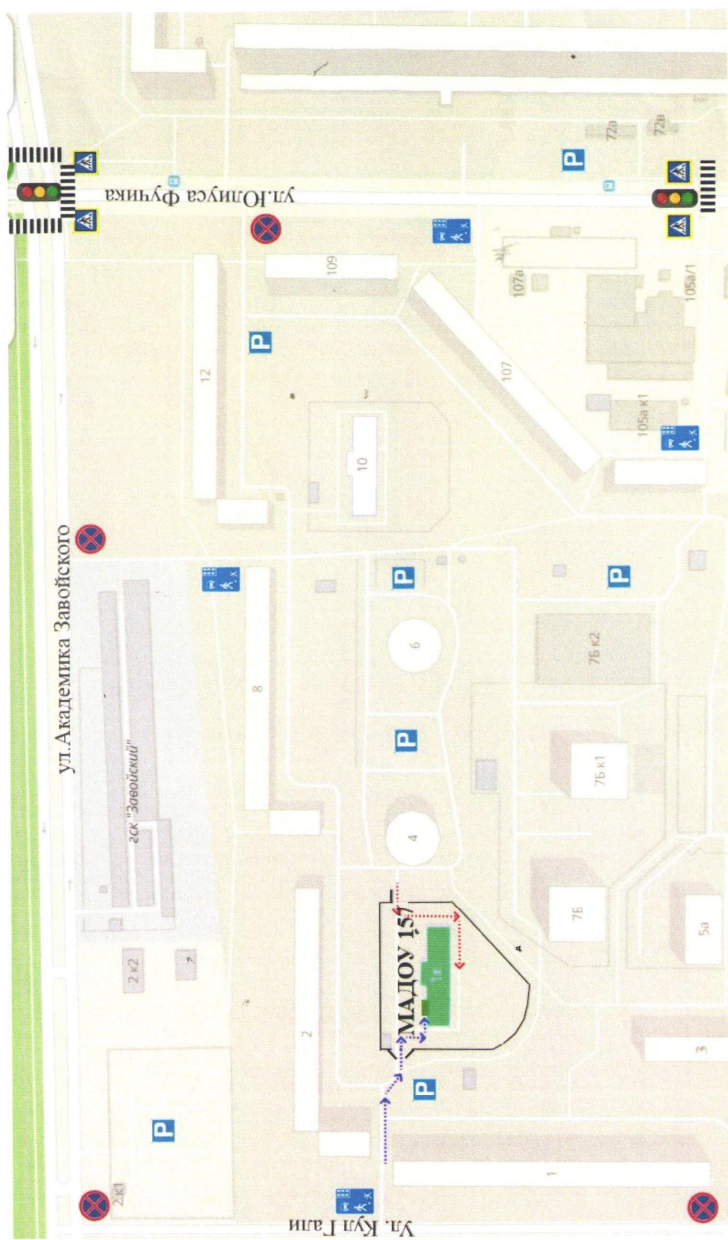
→ направление движения транспортного потока

— ограждение ОУ

2. Схема организации дорожного движения в непосредственной близости от образовательного с размещением соответствующих технических средств организации дорожного движения, маршрутов движения детей и расположения парковочных средств



### 3. План-схема пути движения транспортных средств к местам разгрузки/погрузки и рекомендуемые пути передвижения по территории образовательного учреждения



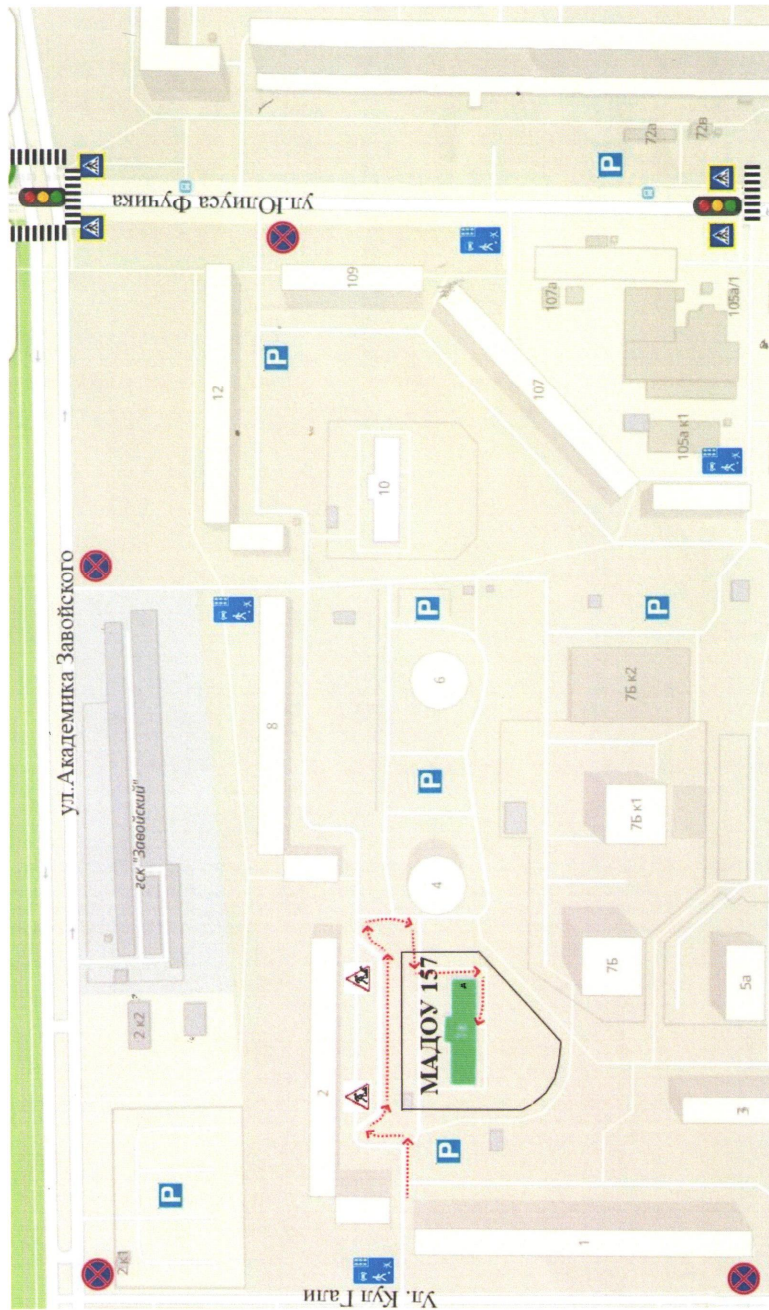
направление движения детей по территории образовательного учреждения

движение грузовых транспортных средств по территории образовательного учреждения

место разгрузки/погрузки

### Приложение

План-схема пути движения транспортных средств и детей (обучающихся. Воспитанников) при проведении дорожных ремонтно-строительных работ вблизи образовательного учреждения



В данном документе прошнуровано и

скреплено печатью

(тринадцатый) листов

Заведующий И. А. Юу «Детский сад №157»



Гуманова Р. Т.

